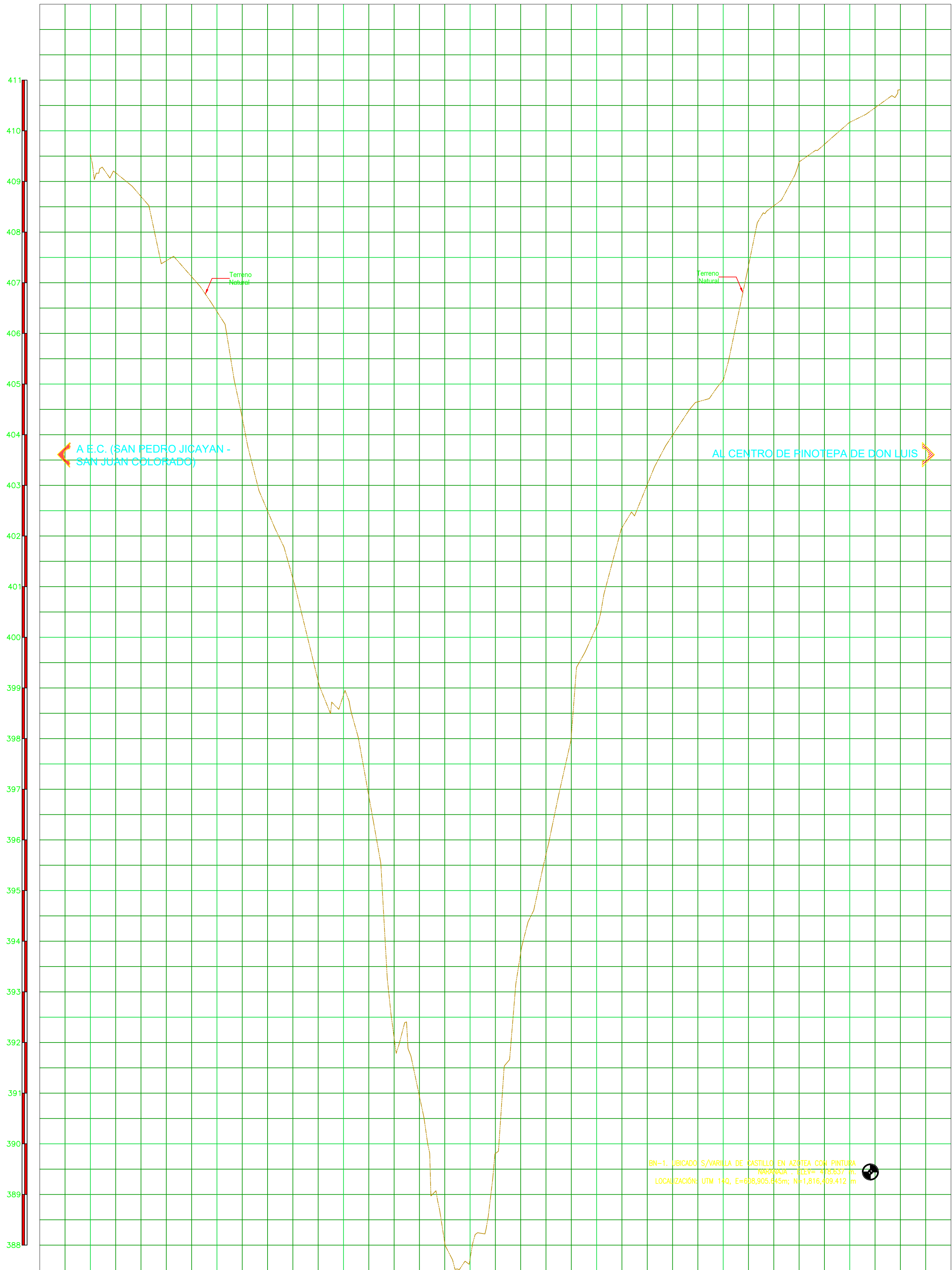


ELEVACIONES

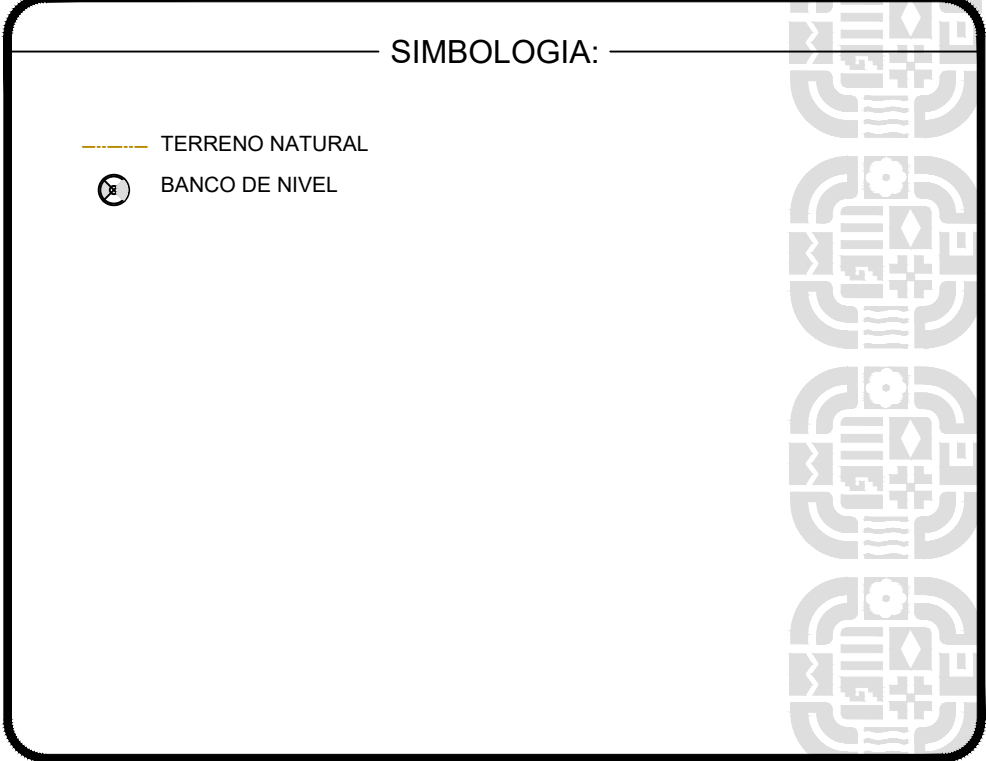
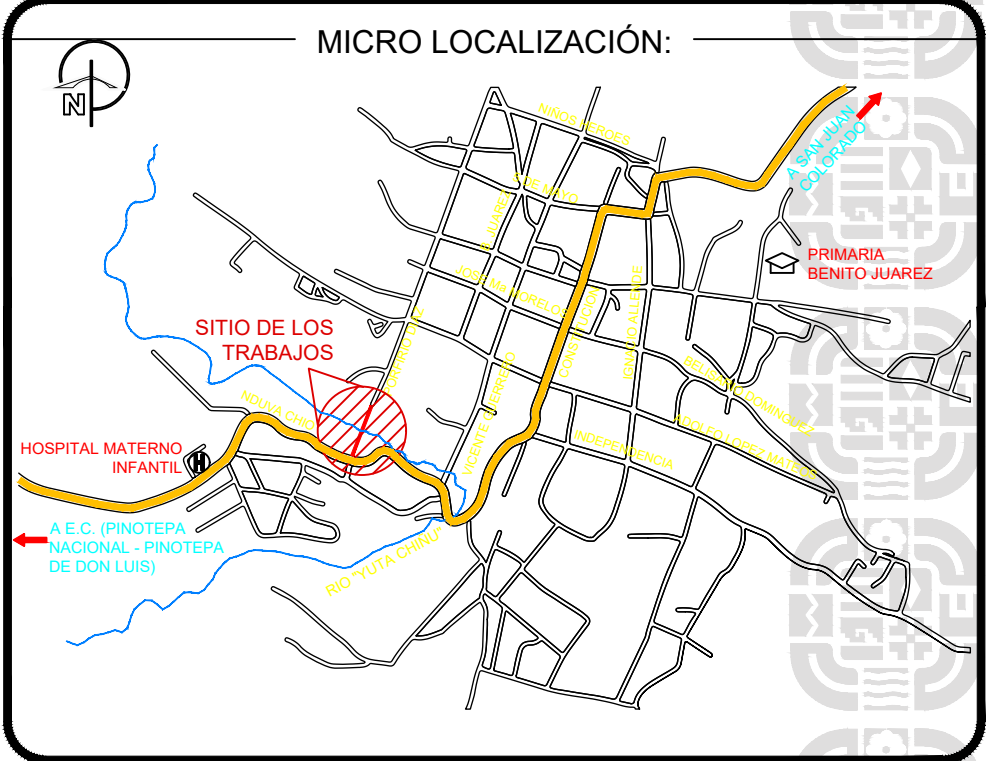


ESTACION	ELEV. T.N.
0+000	409.535
0+010	408.703
0+020	407.118
0+030	404.333
0+040	401.180
0+050	398.882
0+060	392.092
0+070	388.042
0+080	389.807
0+090	395.713
0+100	400.212
0+110	403.013
0+120	404.650
0+130	407.536
0+140	409.380
0+150	410.167
0+159.50	410.745

CUADRO DE PUNTOS DE REFERENCIA				
REFERENCIA 1	PR-1	X=608,907.783	Y=1,816,405.109	Z=418.646
REFERENCIA 2	PR-2	X=608,918.926	Y=1,816,457.625	Z=415.212
REFERENCIA 3	PR-3	X=608,838.454	Y=1,816,258.464	Z=411.211
BANCO DE NIVEL	BN-1	X=608,905.645	Y=1,816,409.412	Z=418.637

PERFIL DE EJE DE CAMINO

ESC. VERT. 1:50
ESC. HOR. 1:500



INFRAESTRUCTURAS
SECRETARÍA DE INFRAESTRUCTURAS Y COMUNICACIONES

ING. SALOMÓN JARA CRUZ
GOBERNADOR CONSTITUCIONAL DEL ESTADO DE OAXACA
ARQ. CARLOS VICHIDO HERNANDEZ
SECRETARIO DE INFRAESTRUCTURAS Y COMUNICACIONES
ING. LUIS EDUARDO VELASCO LUNA
SUB SECRETARIO DE OBRAS PUBLICAS

DIRECCIÓN DE ESTUDIOS Y PROYECTOS

ARO. EDITH LOURDES CHINCOYA GARCIA
DIRECTORA DE ESTUDIOS Y PROYECTOS

SELO DE APROBACIÓN
DIRECCIÓN DE ESTUDIOS Y PROYECTOS

ARO. LUIS ALBERTO GONZALEZ CRUZ
JEFE DEL DEPARTAMENTO DE ESTUDIOS

NOMBRE DE LA OBRA:

"CONSTRUCCIÓN DE PUENTE VEHICULAR EN LA CALLE PORFIRIO DÍAZ SOBRE EL RIO YUTA CHÍN EN LA LOCALIDAD DE PINOTEPA DE DON LUIS, MUNICIPIO DE PINOTEPA DE DON LUIS."

UBICACION:

MUNICIPIO: PINOTEPA DE DON LUIS
LOCALIDAD: PINOTEPA DE DON LUIS

DISTRITO: JAMILTEPEC
REGION: COSTA

DATOS DE TECNICO RESPONSABLE:

INSERTAR DATOS
DIRECTOR RESPONSABLE DE OBRA
A:0000

INSERTAR DATOS
PROYECTISTA
CDS: 00000000

TIPO DE PLANO:

PERFIL DE TERRENO NATURAL

FECHA: 2025
ESCALA: EL QUE SE INDICA
ACOTACIÓN: METROS

CLAVE DE PLANO: PL-TOP-05
No. PLANO: 05 de 06